






PIANO DI RISCHIO dei Comuni di Bagnatica e Brusaporto

TAVOLA 1
INQUADRAMENTO TERRITORIALE

Scala 1: 25.000



Legenda

-  Comune di Bagnatica
-  Comune di Brusaporto
-  Altri confini comunali
-  Sedime aeroportuale
- Zone di Tutela**
-  Zona di Tutela A
-  Zona di Tutela B
-  Zona di Tutela C
-  Zona di Tutela D

