

COMUNE DI BRUSAPORTO
PROVINCIA DI BERGAMO

PIANO DI GOVERNO DEL TERRITORIO

PIANO DEI SERVIZI

modificata in accoglimento delle osservazioni

RICOGNIZIONE DELLO STATO DEI VINCOLI URBANISTICI
STANDARD GIÀ DI PROPRIETÀ E DISPONIBILI
(VERDE e PARCHEGGI)

DOTT. ARCH. PIERGIORGIO TOSETTI
via G. Paglia 22/a Bergamo 24100
tel/fax 035/220260

CON:

DOTT. ARCH. ANTONIO BREVI

DOTT. ARCH. VITTORIO PAGETTI

DOTT. ARCH. SIMONA VIGANI

COLLABORATORI:

Dott. Arch. Maurizio Manenti

Dott. Urb. Elisabetta Crippa

adottato dal C.C. con delibera N° 18 del 21/04/2009
approvato dal C.C. con delibera N° 2 del 19/01/2010

IL SINDACO





IL SEGRETARIO

data: APRILE 2009 aggiornamenti: GENNAIO 2010

SCALA 1:5000 TAV. 1

SERVIZI DI INTERESSE COLLETTIVO

AREE A STANDARD

-  - VERDE PUBBLICO
-  - PARCHEGGIO PUBBLICO O DI USO PUBBLICO
-  - PARCHEGGIO PRIVATO AL SERVIZIO DI ATTIVITÀ ECONOMICHE
-  - PARCHEGGIO PRIVATO IN ZONA RESIDENZIALE

ATTREZZATURE DI USO PUBBLICO

-  - TESSUTI INSEDIATIVI A FUNZIONE PUBBLICA

-  - AMBITO SOGGETTO AL PIANO DELLE REGOLE
-  - CONFINE COMUNALE

