

Carta idrografica - idrogeologica

Legenda












-  Sorgente
-  Fontana
-  Pozzo in muratura
-  Pozzo trivellato
-  Delimitazione della zona di rispetto (r=200 m) secondo il DPR n. 236/88 e successivi
-  Isofreatiche e relativa quota s.l.m.
-  Direzione di flusso
-  Canale o roggia
-  Canale o roggia interrata
- Permeabilita' depositi superficiali**
-  Unita' di Cascina Fornace: $K = 10^{-4} - 10^{-6}$ (m/s)
-  Unita' Wurmiana e tardiglaciale: $K = 10^{-1} - 10^{-5}$ (m/s)

Tavola n. 4

