





PIANO DI RISCHIO dei Comuni di Bagnatica e Brusaporto

TAVOLA 4
SOVRAPPOSIZIONE TRA LE AREE DEL
THIRD PARTY RISK ASSESSMENT
E LE ZONE DI TUTELA





scala 1:7500

Legenda

CURVE ISORISCHIO

-  Rischio Individuale $RI < 10E-04$
-  Rischio Individuale $RI < 10E-05$
-  Rischio Individuale $RI < 10E-06$
-  Confine Comunale

ZONE DI TUTELA

-  Zona di tutela A
-  Zona di tutela B
-  Zona di tutela C
-  Zona di tutela D

