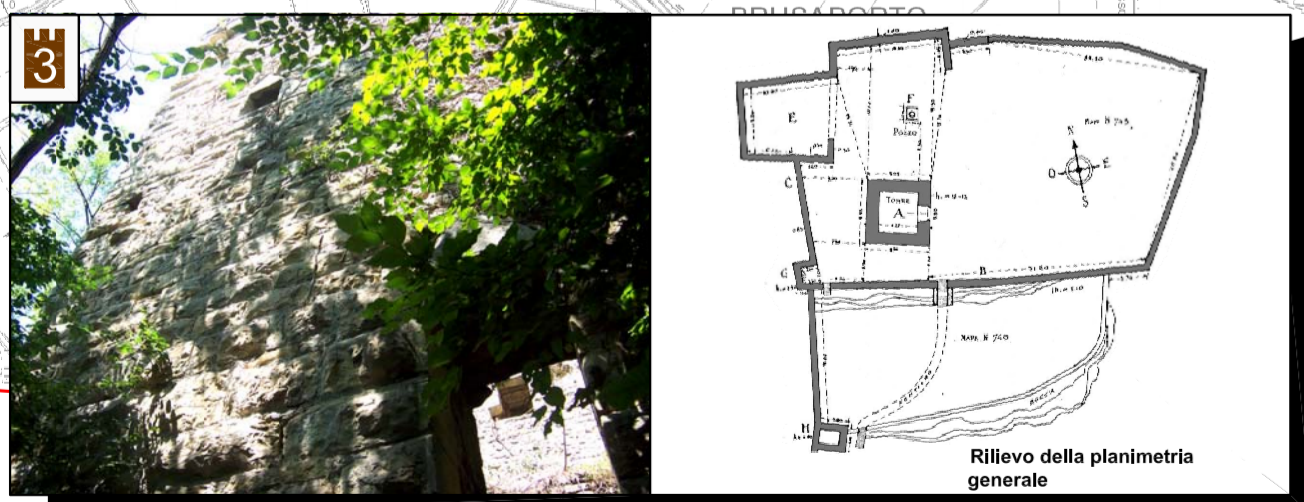



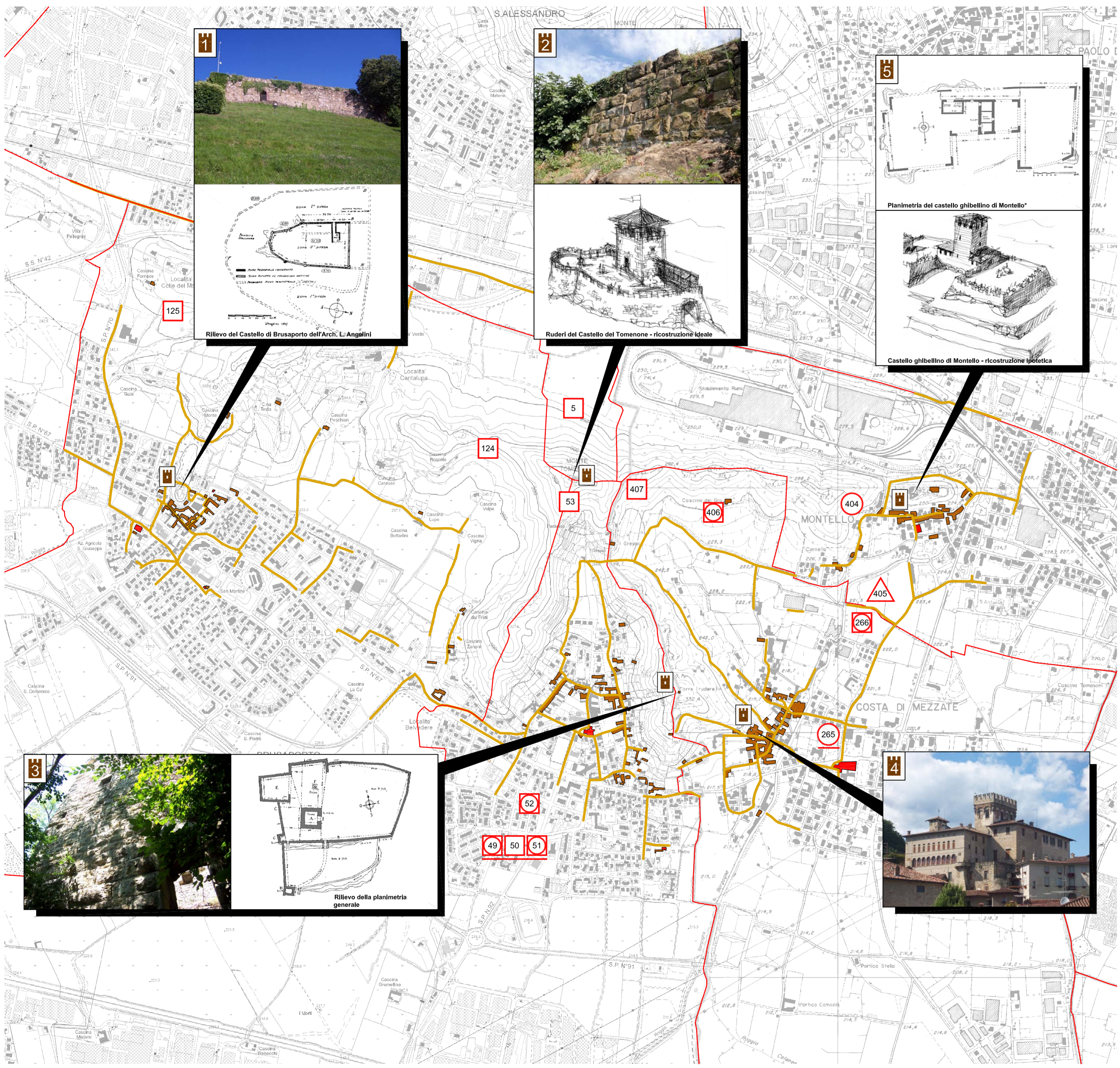


P.L.I.S. dei castelli del Monte Tomenone




LEGENDA

Catasto del 1808

- Edifici storici di carattere religioso
- Altri edifici e nuclei storici
- Percorsi storici
- Confini comunali

- 1
- 2
- 3
- 4
- 5

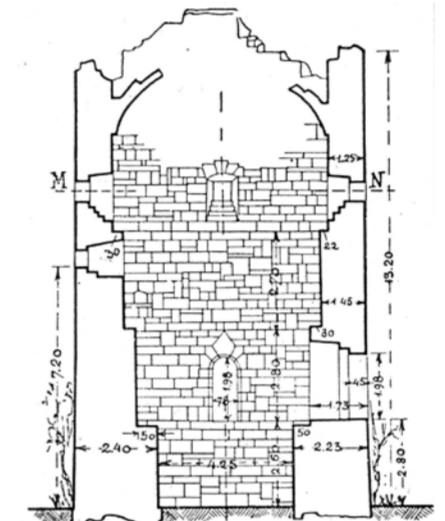
- Castello guelfo dei Rivola - Brusaporto
- Ruedri del castello del Tomenone - Bagnatica
- Torre di Costa di Mezzate - Costa di Mezzate
- Castello ghibellino di Costa di Mezzate - Costa di Mezzate
- Castello ghibellino dei Suardi - Montello



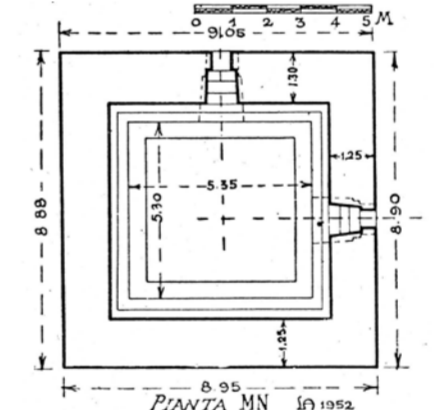
Il SATOR di Brusaporto:
Incisa in un blocco di pietra inserita nel muro che porta verso i ruderi del Castello, si trova questa iscrizione.

SATOR
AREPO
TENET
OPERA
ROTAS

Il quadrato del Sator è una ricorrente iscrizione latina, in forma di quadrato magico, composta dalle cinque seguenti parole: SATOR, AREPO, TENET, OPERA, ROTAS. La loro giustapposizione, nell'ordine indicato, dà luogo a un palindromo, vale a dire una frase che rimane identica se letta da sinistra a destra o viceversa.



Sezione della torre di Costa di Mezzate*



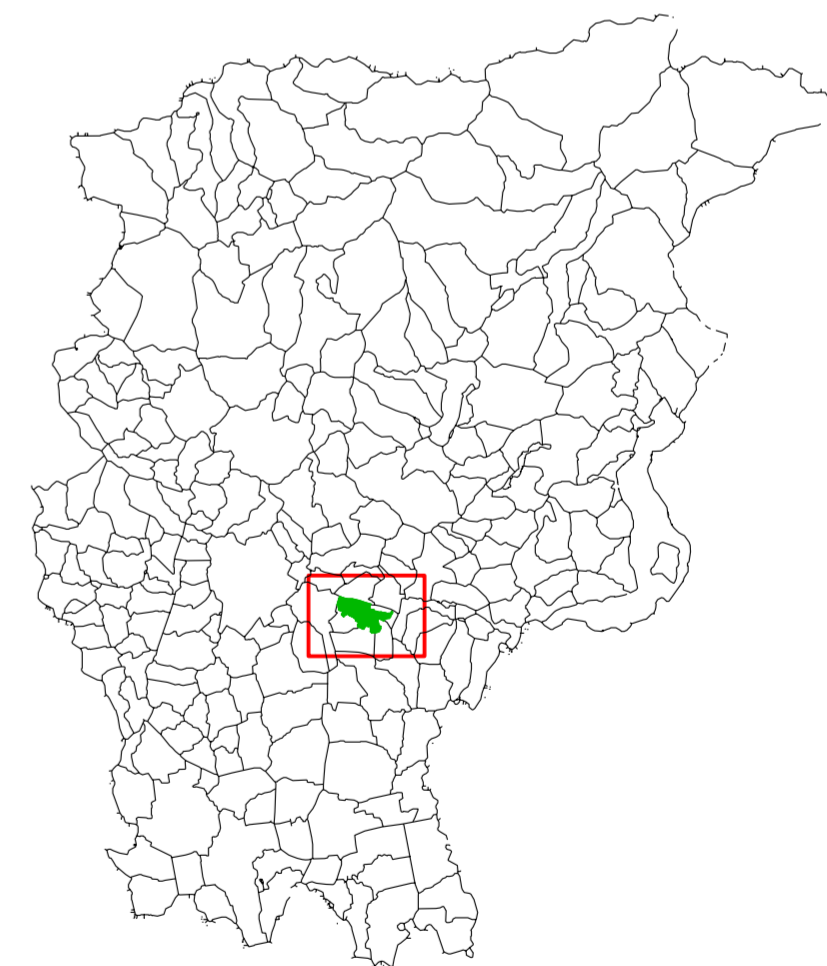
Pianta della torre di Costa di Mezzate*

Siti archeologici tratti dalla Carta Archeologica della Lombardia

- sito (insediamento, grotta, struttura ecc.)
 - tomba e/o necropoli
 - ritrovamento sporadico
 - △ sito da definire
 - sito non ubicato
- 5 Insediamento pre-protostorico - Monte Tomenone - Albano S. Alessandro
 - 49 Tombe romane - Podere Ing. Daina - Bagnatica
 - 50 Resti murari romani e tombe romane - Località Belvedere - Bagnatica
 - 51 Tombe di epoca imprecisata - Località Monticello - Bagnatica
 - 52 Tomba gallo-romana e reperti romani - Campo S. Giovanni a sud della chiesa - Bagnatica
 - 53 Insediamento pre-protostorico - Monte Tomenone - Bagnatica
 - 124 Insediamento pre-protostorico - Monte Tomenone - Brusaporto
 - 125 Sito preistorico - Località Fontanelli - Brusaporto
 - 265 Reperti ceramici e metallici tardo-gallici - Località ignota - Costa di Mezzate
 - 266 Reperti romani - Campo a nord del cimitero - Costa di Mezzate
 - 404 Asce dell'età del bronzo - Località ignota - Montello
 - 405 Reperti romani - Campo tra roggia Borgogna e cimitero di Costa di Mezzate - Montello
 - 406 Tombe di epoca imprecisata - Proprietà Baizini - Montello
 - 407 Insediamento pre-protostorico - Monte Tomenone - Montello

Comuni di
ALBANO SANT'ALESSANDRO
BAGNATICA
BRUSAPORTO
COSTA DI MEZZATE
MONTELLO
provincia di Bergamo

Art.34 della Legge regionale n.86 del 30 novembre 1983 e s.m.i.



P.L.I.S. dei castelli del Monte Tomenone

Allegato D - Tavola 2
Carta del paesaggio storico
scala 1:10.000



Estratto della Carta Topografica del Bergamasco (1777)**

Coordinatore del progetto
Arch. Raffaello Cattaneo

Contributi
Dott. Mario Carminati - Agronomo
Arch. Raffaello Cattaneo - Architetto
Dott. Stefano Enfissi - Forestale
Dott. Diego Marsetti - Geologo
Dott. Giambattista Rivellini - Naturalista

Progetto grafico
Arch. Raffaello Cattaneo

settembre 2013

* Disegni dell'Arch. L. Angelini, 1957. Immagine tratta da: Castra bergomagensis, Provincia di Bergamo, 2004
** Immagine tratta da: Atlante storico del territorio bergamasco, Provincia di Bergamo, 2000