














LEGENDA

-  Sorgente
-  Fontana
-  Risorgiva
-  Pozzo in muratura
-  Pozzo trivellato
-  Pozzo ad uso potabile
-  Delimitazione della zona di rispetto (r=200 m) secondo il DPR n. 236 del 24/05/1988
-  Isofreatiche e relativa quota s.l.m.
-  Direzione di flusso
-  Asse di drenaggio
-  Traccia delle sezioni idrogeologiche
-  Limite comunale di Brusaporto



RELAZIONE	TAVOLA	SCALA	Dr. Geol. Carlo Pedrali Via Borfuro, 2 - 24122 Bergamo (BG) Tel 340-2392258 Fax 178-220-8532
-	5	1:10.000 (da C.T.R.L.)	
COMMITTENTE			COMUNE DI BRUSAPORTO (BERGAMO)
PROGETTO			

**COMPONENTE GEOLOGICA NELLA
PIANIFICAZIONE TERRITORIALE**

OGGETTO	DATA	FILE
CARTA IDROGEOLOGICA	GIUGNO 1997	IDROGEO.DWG
VISTO	ELABORAZIONE INFORMATICA CIVELLI GIOVANNA	INFORMATIZZAZIONE gedtec coop. a r. l. Via Artigiani, 1 - 24060 BRUSAPORTO (BG) Tel. 0039.35.683195 Fax. 0039.35.683894
	SOFTWARE LICENCE R12 053 - 01002828	

MODIFICHE	A			
	B			
	C			